

**3 Zimmer Wohnung, Dachgarten, Balkon, Klimaanlage,
KFZ Garagenplatz (aktuell vermietet)**



Aussicht

Objektnummer: 6547/3628

Eine Immobilie von CPS Immobilien Sezgin e.U.

Zahlen, Daten, Fakten


Adresse	Ruthnergasse
Art:	Wohnung
Land:	Österreich
PLZ/Ort:	1210 Wien
Baujahr:	2019
Zustand:	Gepflegt
Alter:	Neubau
Wohnfläche:	61,80 m ²
Nutzfläche:	117,51 m ²
Zimmer:	3
Bäder:	1
WC:	2
Balkone:	1
Terrassen:	1
Keller:	1,87 m ²
Heizwärmebedarf:	B 35,54 kWh / m ² * a
Gesamtenergieeffizienzfaktor:	A 0,71
Kaufpreis:	375.000,00 €
Betriebskosten:	190,51 €
USt.:	19,05 €
Provisionsangabe:	

3% des Kaufpreises zzgl. 20% USt.

Ihr Ansprechpartner



Rene Sezgin







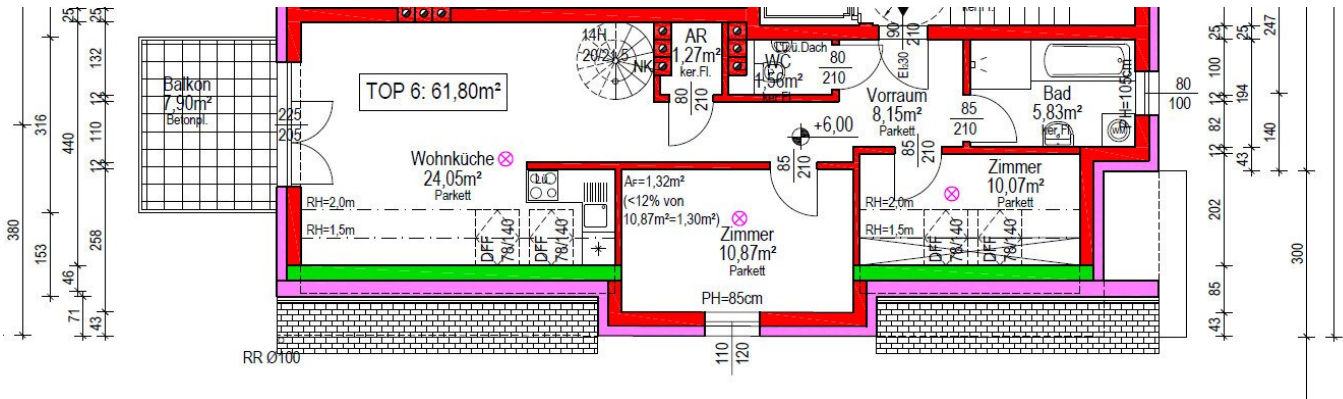


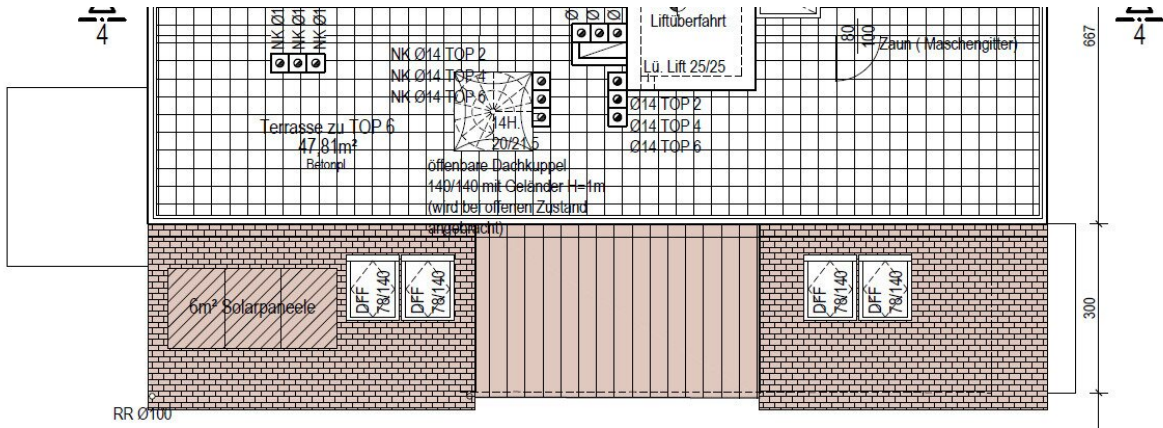




Top 6

Vorraum	8,15 m ²
Bad	5,83 m ²
Zimmer	10,07 m ²
Zimmer	10,87 m ²
Wohnküche	24,05 m ²
Abstellraum	1,27 m ²
WC	1,56 m ²
Gesamt	61,80 m²
Balkon	7,90 m ²
Gesamt	69,70m²





Objektbeschreibung

Die Kurzinformation für eilige Leser

- **Wohnnutzfläche** rund **61,80 m²**
- 3 Zimmer, 2 WC's, Bad, Vorraum
- **Balkon** mit rund **7,90 m²**
- **Dachgarten** mit rund **23,50 m²**
- zugeordnetes Kellerabteil
- **Klimaanlage**
- **KFZ Garagenplatz**
- **Fußbodenheizung in allen Räumlichkeiten der Wohnung (Gasheizung)**
- **elektrische** Außenjalousien
- Allgemeinräume, wie Fahrrad- und Kinderwagenabstellraum im Kellergeschoss
- **aktuell ist die Wohnung bis 01.03.2028 vermietet (aktuelle Nettomiete: rund € 720, Bruttomiete (inkl. Betriebskosten und Steuer): rund € 1000)**
- **voll möbliert**

Die ausführliche Beschreibung:

Besagte Wohnung wurde 2019 gebaut und befindet sich in **ruhiger Wohnlage in 1210 Wien**.

Im Vorraum angekommen, gelangen Sie rechterhand in das WC mit Handwaschbecken, linkerhand gelangen Sie ins Bad mit Dusche und WC, geradeaus befindet sich das erste Zimmer. Weiter rechts gelangen Sie ins zweite Zimmer sowie in die Wohnküche, von welcher Sie auf den Balkon gelangen. Auch ist im Wohnzimmer die Wendeltreppe situiert, welche Sie in den Dachgarten führt.

Abgerundet wird diese tolle Wohnung mit einem **KFZ Garagenplatz** sowie ein zugeordnetes Kellerabteil.

Infrastruktur:

Nahversorger wie Billa und Hofer sind fußläufig erreichbar. Schulen, Kindergarten, Sportplatz, Tennisplatz, Praktischer Arzt, Kinderarzt, Apotheke, Pizzeria sowie ein Gasthaus runden das Ganze ab. In den rund 7 Fahrminuten entfernten CityGate befinden sich viele Geschäfte des täglichen Bedarfs.

Verkehrsanbindung:

Bus 32A Fahrtroute Leopoldau - Strebersdorf. Dieser ist rund 100 Meter entfernt. Mit eben diesen sind Sie binnen **10min an der Endstation Leopoldau (U1 Anbindung)**.

Mit dem Auto sind Sie binnen 10min an der Anschlussstelle **Gewerbepark Stadlau (A23)** oder binnen 8min an der **Anschlussstelle Floridsdorf (A22)**

Wichtig:

Unter bestimmten Voraussetzungen (Anmeldung als Hauptwohnsitz, dringendes Wohnbedürfnis), kommen Sie jetzt in den Genuss der Gebührenbefreiung von der **Grundbucheintragungsgebühr (1,1%)** und der **Eintragungsgebühr des Pfandrechts (1,2%)!**

SIE SIND NOCH UNSCHLÜSSIG, OB IHRE FINANZIERUNG GESICHERT IST?

Ihre Hausbank benötigt im Normalfall 4-6 Wochen, um Ihnen mitzuteilen, ob Ihr Kredit bewilligt wird, oder nicht. Unser Finanzierungspartner sagt Ihnen nicht nur anhand Ihrer Unterlagen in kürzester Zeit, ob die Finanzierung klappen wird, er sorgt auch für den besten und günstigsten Wohnkredit, da er Zugang zu den besten Angeboten aller relevanten Banken hat.

Last but not least: Unser Finanzberater kostet Sie nichts, denn er bekommt seine Provision von der finanzierenden Bank!

Gemäß § 5 Maklergesetz weisen wir darauf hin, dass wir als Doppelmakler tätig sind, d.h. wir bedienen sowohl die Abgeber- als auch Käuferseite.

Wir weisen darauf hin, dass zur Seite des Abgebers ein wirtschaftliches Naheverhältnis besteht!

Wir weisen darauf hin, dass zwischen dem Vermittler und dem zu vermittelnden Dritten ein familiäres oder wirtschaftliches Naheverhältnis besteht.

Der Vermittler ist als Doppelmakler tätig.

Infrastruktur / Entfernungen

Gesundheit

Arzt <1.250m
Apotheke <1.000m
Klinik <2.750m
Krankenhaus <1.250m

Kinder & Schulen

Schule <500m
Kindergarten <500m
Universität <500m
Höhere Schule <4.000m

Nahversorgung

Supermarkt <250m
Bäckerei <1.250m
Einkaufszentrum <2.000m

Sonstige

Bank <1.500m
Geldautomat <1.500m
Post <2.000m
Polizei <1.500m

Verkehr

Bus <250m

U-Bahn <2.000m

Straßenbahn <1.250m

Bahnhof <1.750m

Autobahnanschluss <3.000m

Angaben Entfernung Luftlinie / Quelle: OpenStreetMap