

Wohn-Geschäftshaus mit Grundstück



Objektnummer: 10876

**Eine Immobilie von wohn4you Immobilien Bacher & Steinger
Immobilienmakler KG**

Zahlen, Daten, Fakten

Art:	Haus
Land:	Österreich
PLZ/Ort:	8784 Trieben
Möbliert:	Teil
Stellplätze:	5
Kaufpreis:	395.000,00 €
Provisionsangabe:	

3% des Kaufpreises zzgl. 20% USt.

Ihr Ansprechpartner




Hans Jürgen Bacher

wohn4you Immobilien Bacher & Steininger Immobilienmakler KG
Hauptstraße 3
8940 Liezen

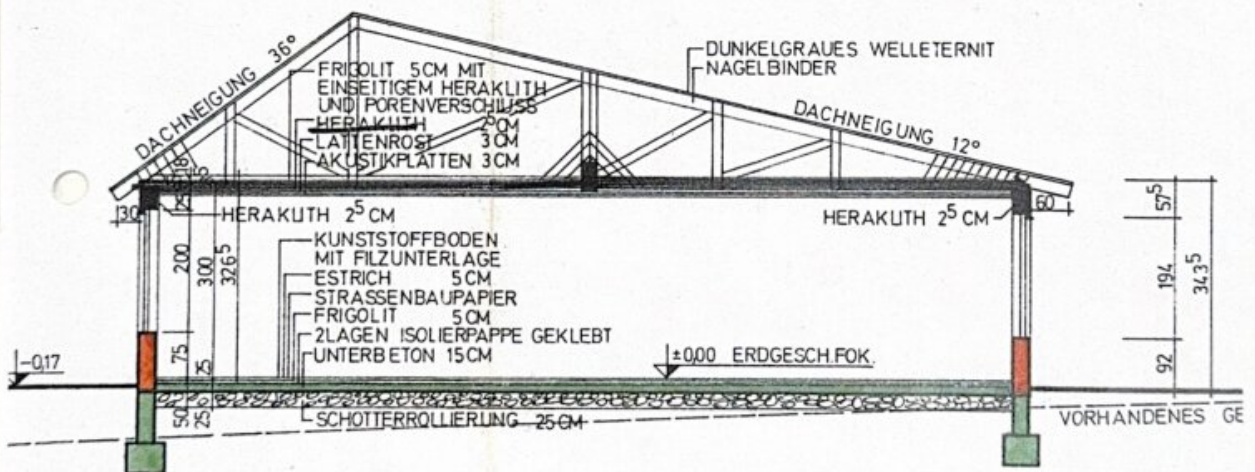
T +43 3612 25080
H +43 676 49 756 73
F +43 3612 25081

Gerne stehe ich Ihnen für weitere Informationen oder einen Besichtigungstermin zur Verfügung.

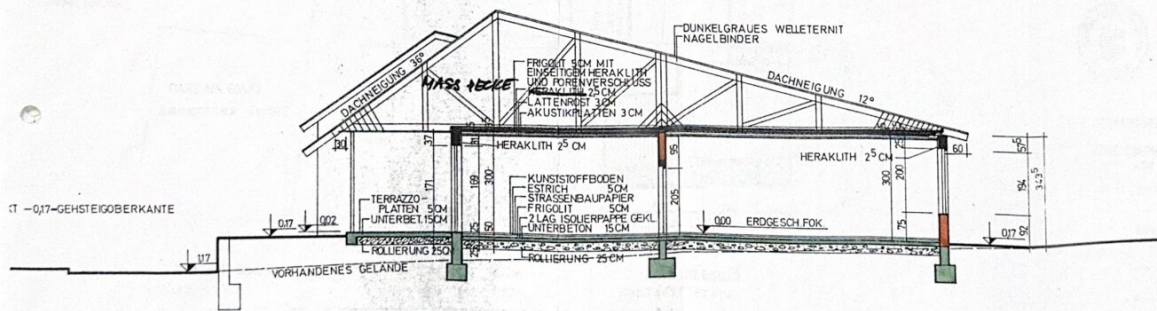




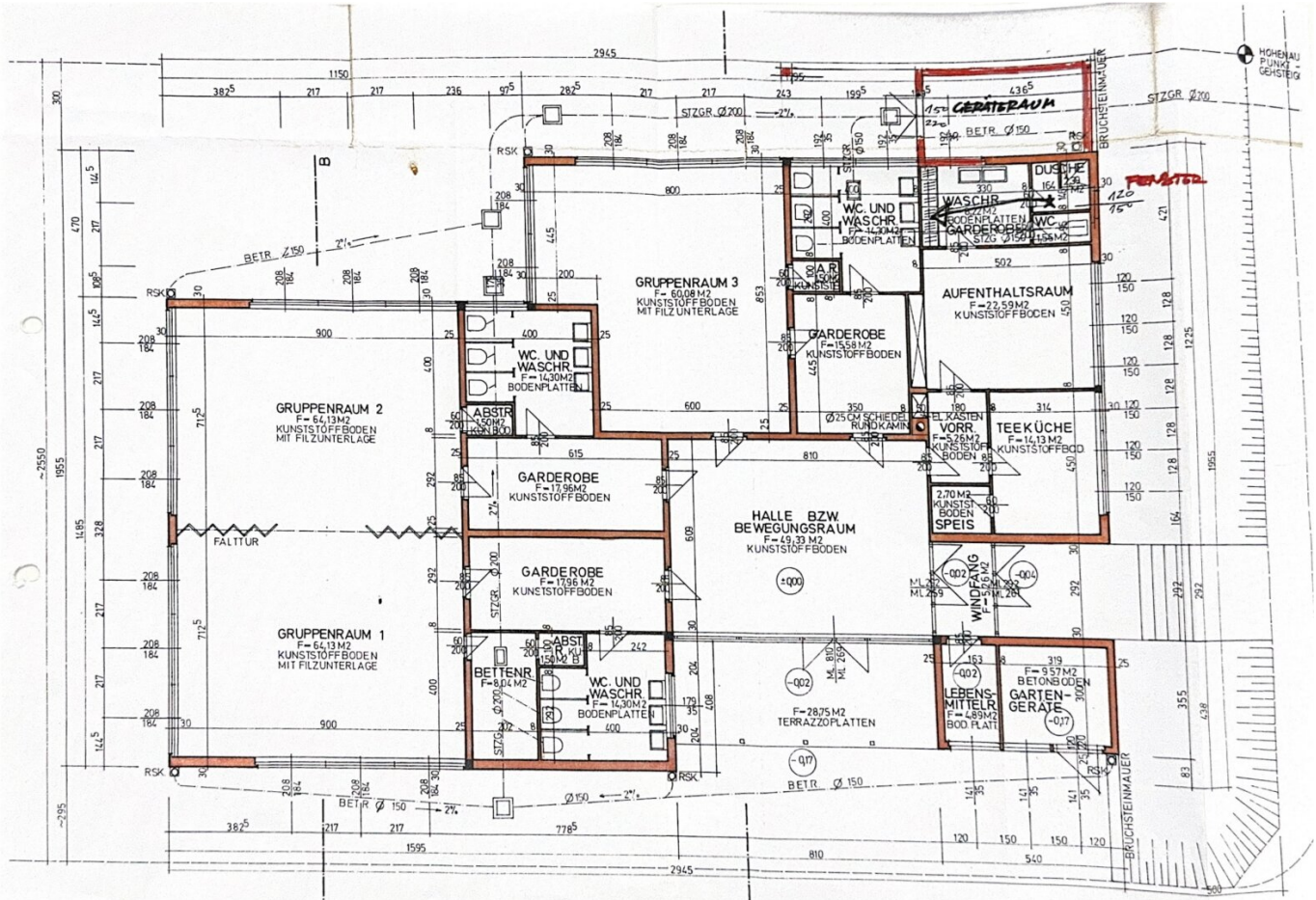




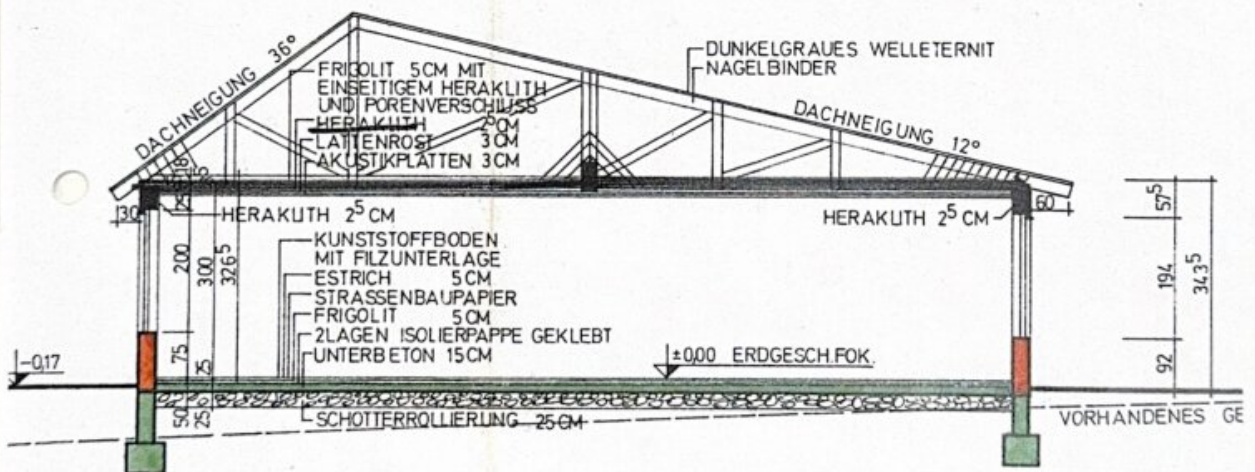
SCHNITT A-B



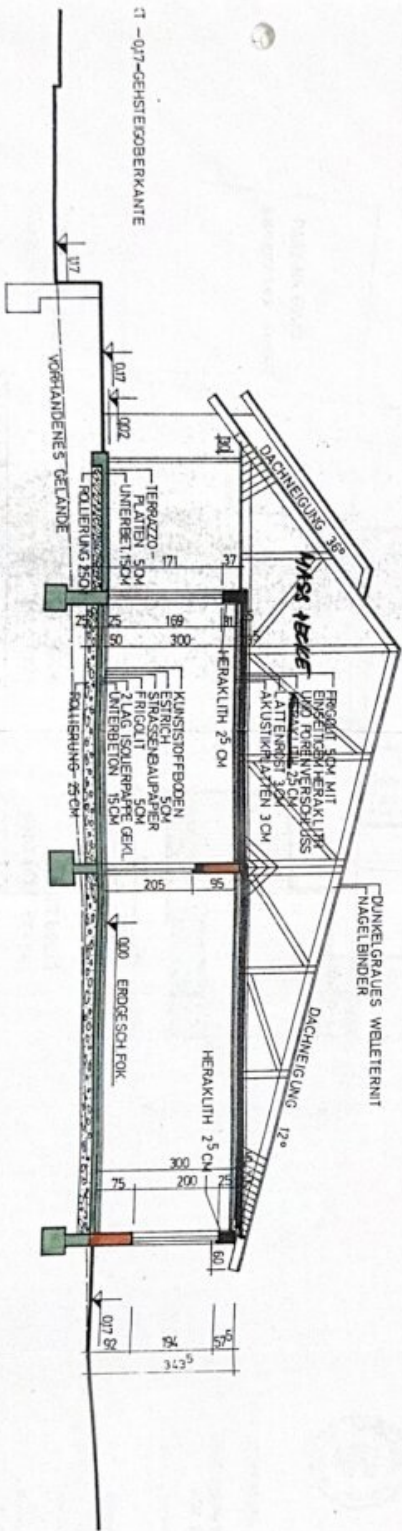
SCHNITT C-D



HOHENAU
PUNKT
GEHÖRIG



SCHNITT A-B



SCHNITT C-D

1-017-GEHSE ISOBERKANTE

VORHANDENES GELÄNDE

DUNKELGRAUES WBLETERNIT NAGELBINDER

HERAKLITH 25 CM

HERAKLITH 25 CM

1-1

2-2

0.07

0.02

1.00

0.07

0.07

0.07

0.07

0.07

0.07

0.07

0.07

0.07

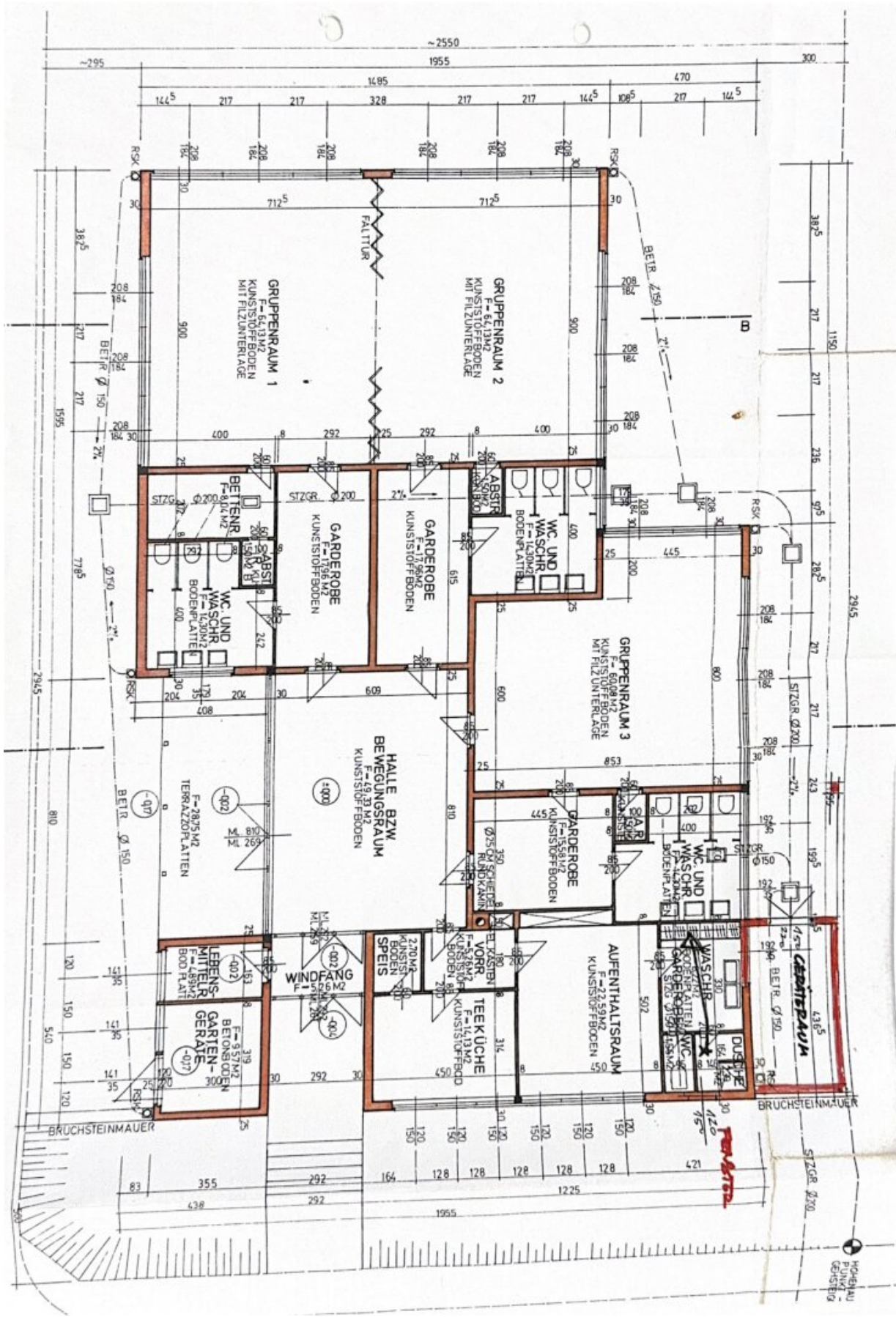
0.07

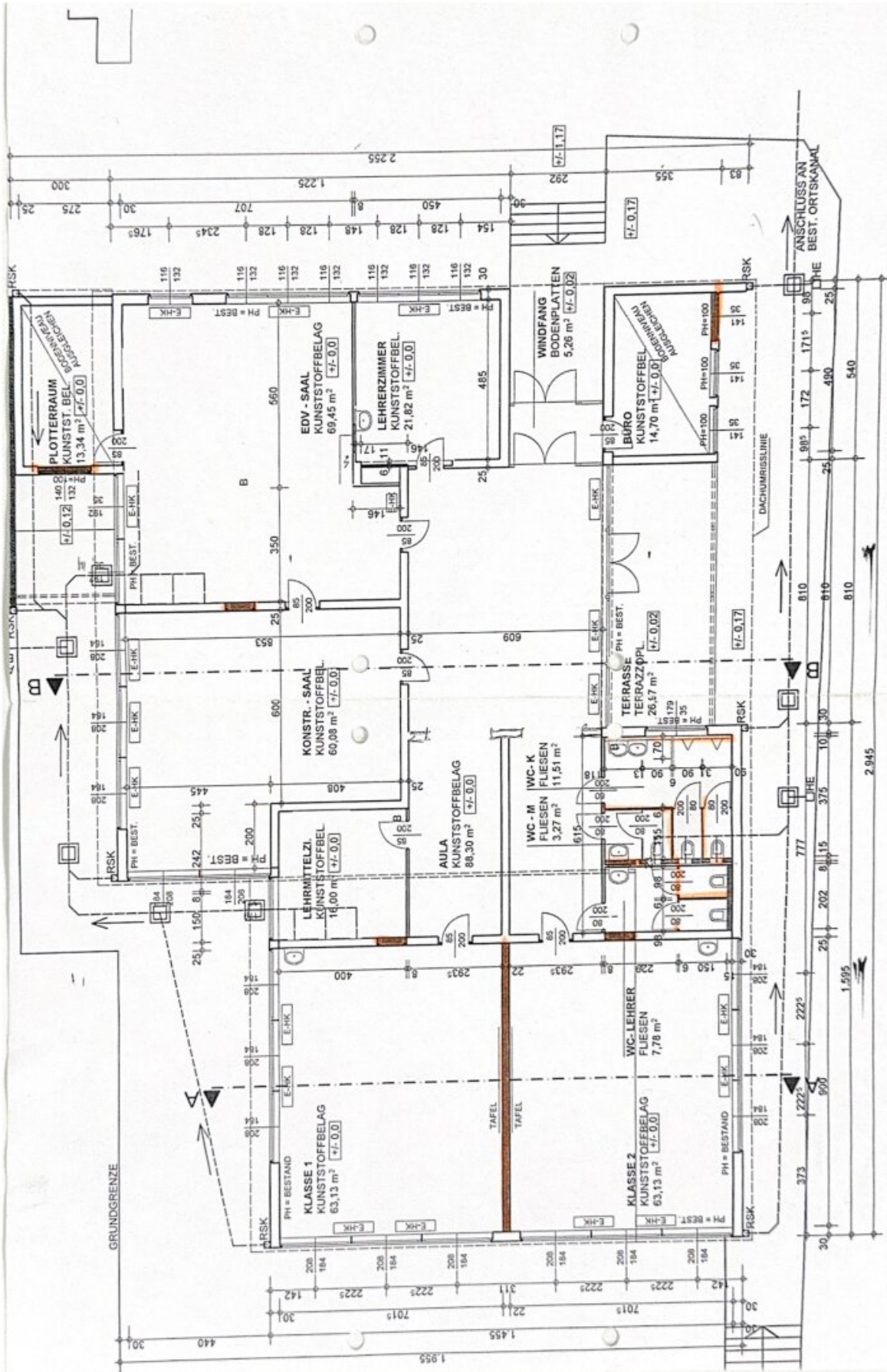
0.07

0.07

0.07

0.07

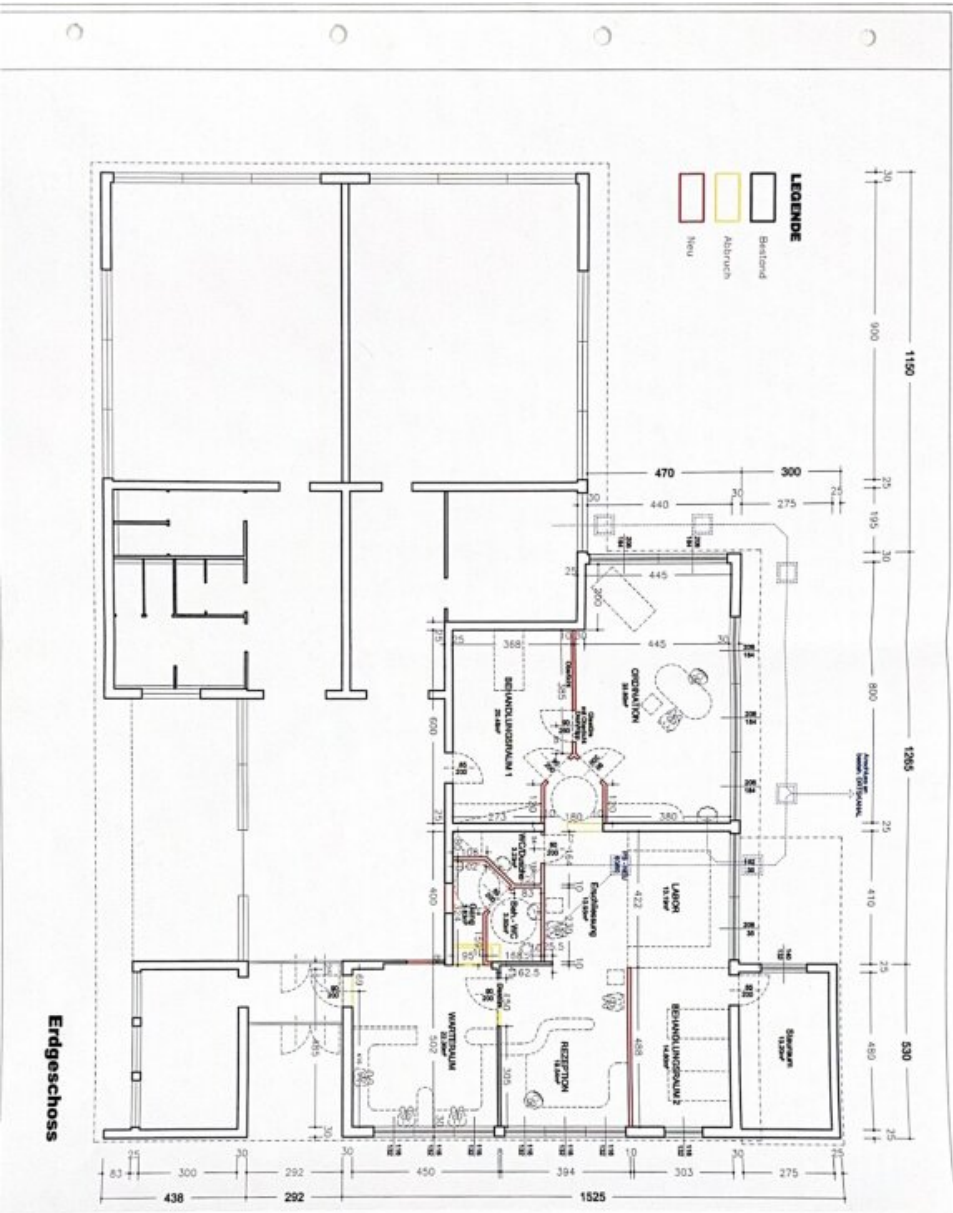




GRUNDGRENZE

ANSCHLUSS AN BEST. ORTSKANAL

DACHMURSLINIE



EINREICHPLAN

für den UMBAU

BAUHERR: _____
 UNTERSCHRIFT: _____

BAUFÖHNER: _____
 UNTERSCHRIFT: _____

ANBAUER: _____
 UNTERSCHRIFT: _____

BEREICHER: _____
 UNTERSCHRIFT: _____

Grundriss - Erdgeschoss	
PARZ. NR.: 684/6	PLAN NR.: E 01
KG	13.02.2004 MASSSTAB
Trieben M 1:100	

Objektbeschreibung

ca. 420 m² Nutzfläche und 1.583 m² Grundstücksfläche, 5 Parkplätze.

Dieses Objekt ist auch für 2 Familien geeignet oder für Wohnen und Arbeiten unter einem Dach! Viele verschiedene Nutzungsmöglichkeiten!

Widmung: WA 0,2 - 0,8

Heizung: Ferngas und/oder Fernwärme

Der Vermittler ist als Doppelmakler tätig.

Infrastruktur / Entfernungen

Gesundheit

Arzt <1.000m

Krankenhaus <10.000m

Apotheke <1.000m

Kinder & Schulen

Schule <500m

Kindergarten <500m

Nahversorgung

Supermarkt <1.000m

Bäckerei <500m

Sonstige

Bank <1.000m

Geldautomat <1.000m

Polizei <1.000m

Post <1.000m

Verkehr

Bus <500m

Autobahnanschluss <2.000m

Bahnhof <1.000m

Flughafen <1.500m

Angaben Entfernung Luftlinie / Quelle: OpenStreetMap