„GO 2 EISENSTADT 4 LIVING“- 3-Zimmer-Wohnung mit Balkon im letzten Stock des Hauses

Objektnummer: 1415000200017

Eine Immobilie von SGN Gemeinnützige Wohnungs- u. Siedlungsgenossenschaft Neunkirchen reg.Gen.m.b.H.

Zahlen, Daten, Fakten

Adresse	Am Bahndamm 28+28a
Art:	Wohnung
Land:	Österreich
PLZ/Ort:	7000 Eisenstadt
Baujahr:	2024
Zustand:	Erstbezug
Alter:	Neubau
Wohnfläche:	73,17 m²
Zimmer:	3
Bäder:	1
WC:	1
Balkone:	1
Stellplätze:	1
Heizwärmebedarf:	31,00 kWh / m² * a
Gesamtenergieeffizienzfaktor:	0,62
Gesamtmiete	1.080,11 €
Kaltmiete (netto)	724,03 €
Kaltmiete	981,92 €
Betriebskosten:	257,89 €
USt.:	98,19 €

Ihr Ansprechpartner

Rudolf Georg Kochesser, MA

SGN Gemeinnützige Wohnungs- u. Siedlungsgenossenschaft Neunkirchen reg.Gen.m.b.H.
Bahnstraße 25
2620 Neunkirchen

T +43 2635 64756 33

SGN
wohnen
SICHER • GEBORGEN • NACHHALTIG

SGN

SGN

SGN
wohnen

SGN
wohnen

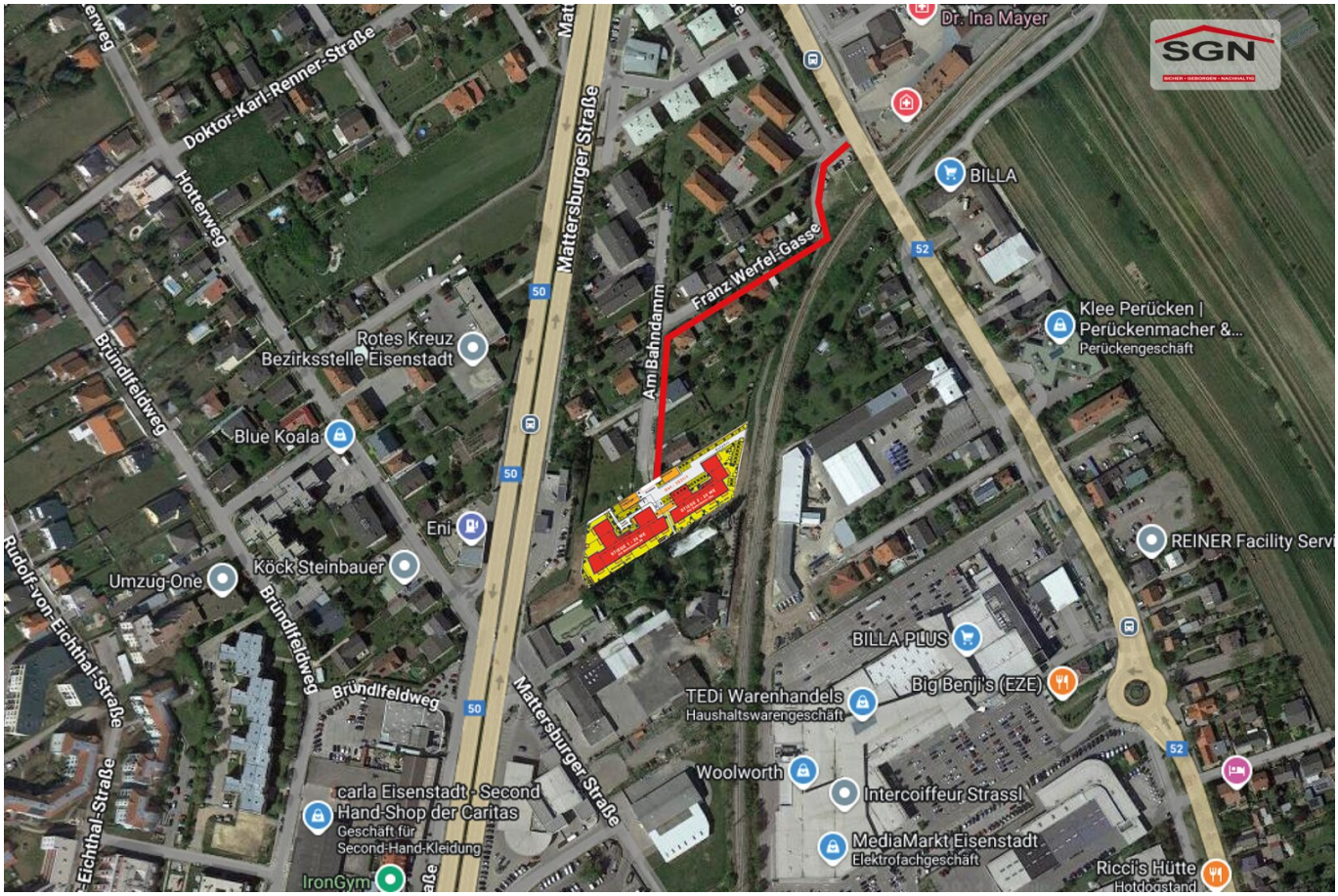
Dr. Ina Mayer
SGN
Doktor-Karl-Renner-Straße
Hotterweg
Mattersburger Straße
Am Bahndamm
Franz-Werfel-Gasse
BILLA
Klee Perücken | Perückenmacher &...
Perückengeschäft
Rotes Kreuz Bezirksstelle Eisenstadt
Bründlfeldweg
Blue Koala
Eni
Köck Steinbauer
Umzug-One
Rudolf-von-Eichthal-Straße
REINER Facility Servi
BILLA PLUS
Big Benji's (EZE)
TEDi Warenhandels
Haushaltswarengeschäft
Woolworth
Intercoiffeur Strassl
carla Eisenstadt - Second Hand-Shop der Caritas
Geschäft für Second-Hand-Kleidung
MediaMarkt Eisenstadt
Elektrofachgeschäft
Ricci's Hütte
IronGym

SGN
wohnen

SGN

SGN

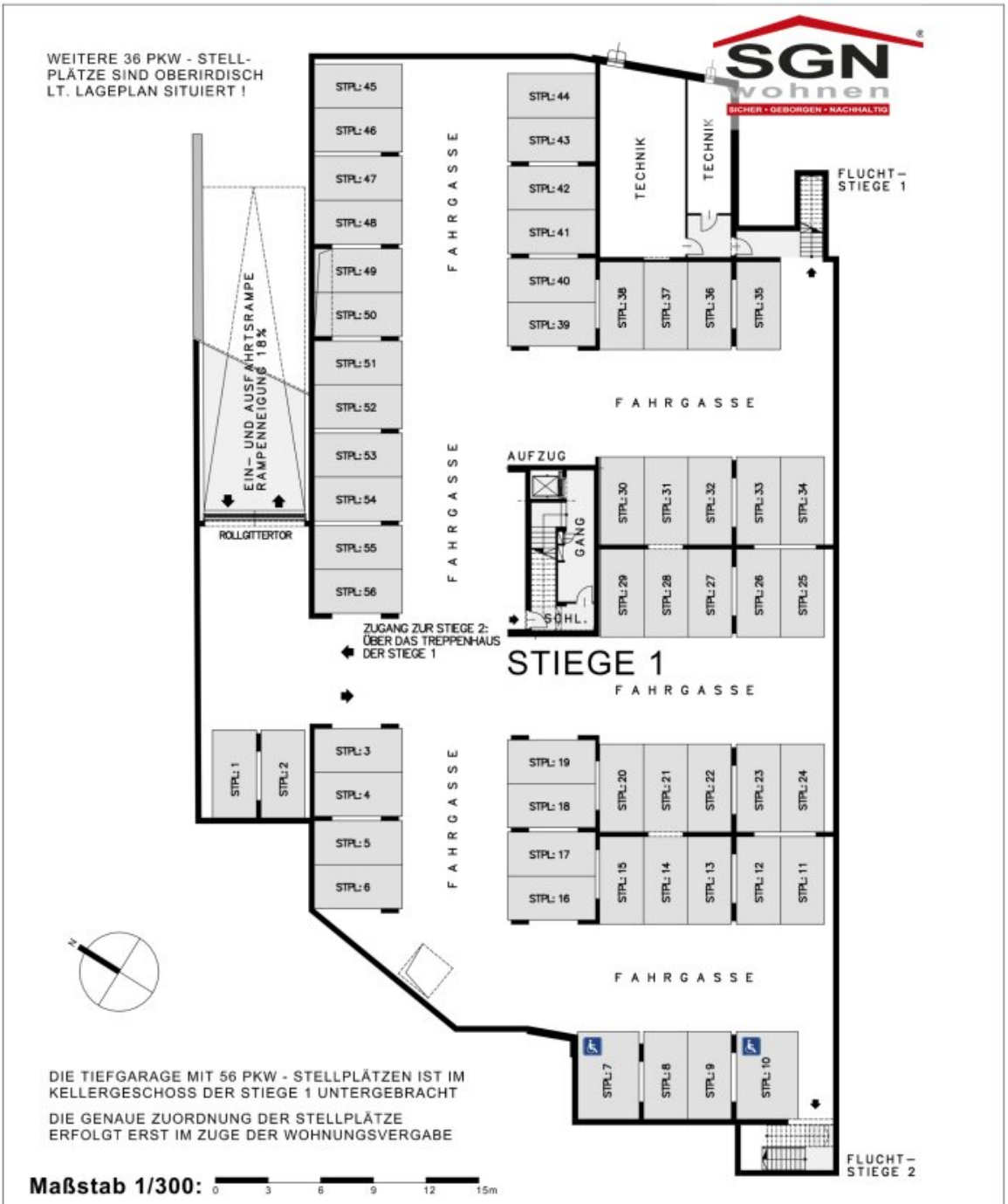

WOHNHAUSANLAGE 7000 EISENSTADT / AM BAHNDAMM

STIEGE: 1
GESCHOSS: KG

ÜBERSICHT:

ÜBERSICHTSPLAN
TIEFGARAGE IM KG DER STIEGE 1

GESTALTERISCHE UND TECHNISCHE ÄNDERUNGEN VORBEHALTEN!
EINRICHTUNG GEHÖRT NICHT ZUR AUSSTATTUNG / STAND: 31. AUGUST 2023

BAUMEISTER JOSEF PANIS
GesmbH & CO KG
PLANUNG BAULEITUNG

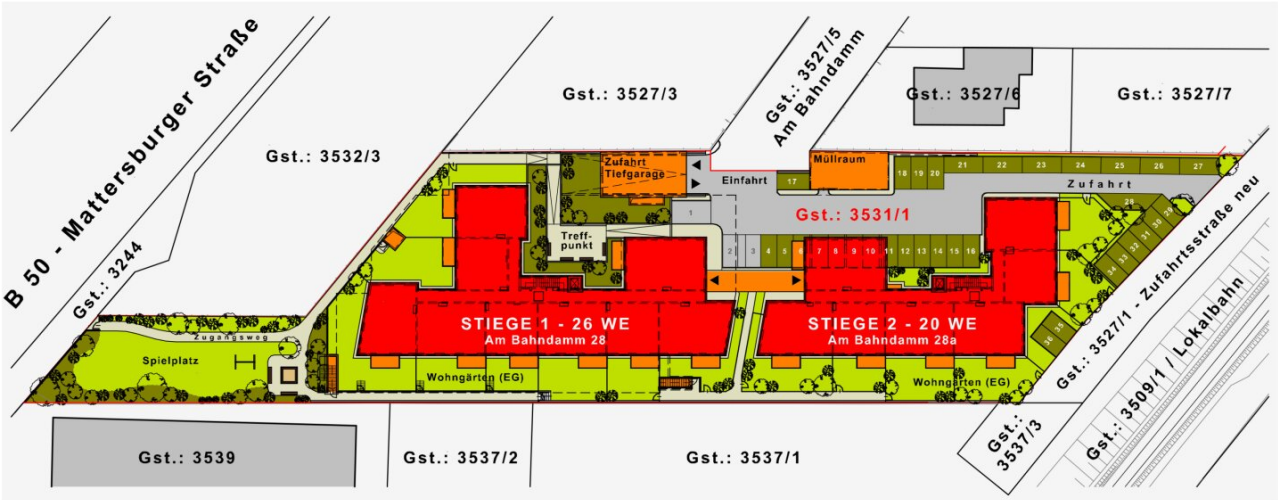

Maßstab 1/700: 0 7 14 21 28 35m

LAGE IM STADTGEBIET VON EISENSTADT

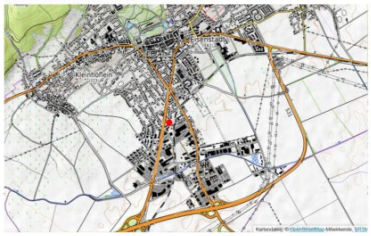

WOHNHAUSANLAGE 7000 EISENSTADT / AM BAHNDAMM

GESAMTLAGEPLAN

GESTALTERISCHE UND TECHNISCHE ÄNDERUNGEN VORBEHALTEN!
EINRICHTUNG GEHÖRT NICHT ZUR AUSSTATTUNG / STAND: 17. JUNI 2024

BAUMEISTER JOSEF PANIS
GesmbH & CO KG
PLANUNG
BAULEITUNG
2700 Wiener Neustadt, Domplatz 11 - Tel.: 02622/21865, Fax: 02622/24649, e-mail: info@panis.at

Objekt: 1415 7000 Eisenstadt, Am Bahndamm 28 + 28a **Stiege 2 / 2. Obergeschoss / Top 17**

Gemeinnützige Wohnungs- u. Siedlungsgenossenschaft Neunkirchen registrierte Genossenschaft mit beschränkter Haftung
2620 Neunkirchen, Bahnstraße 25 Telefon: +43 2635 64756 organisation@sgn.at www.sgn.at

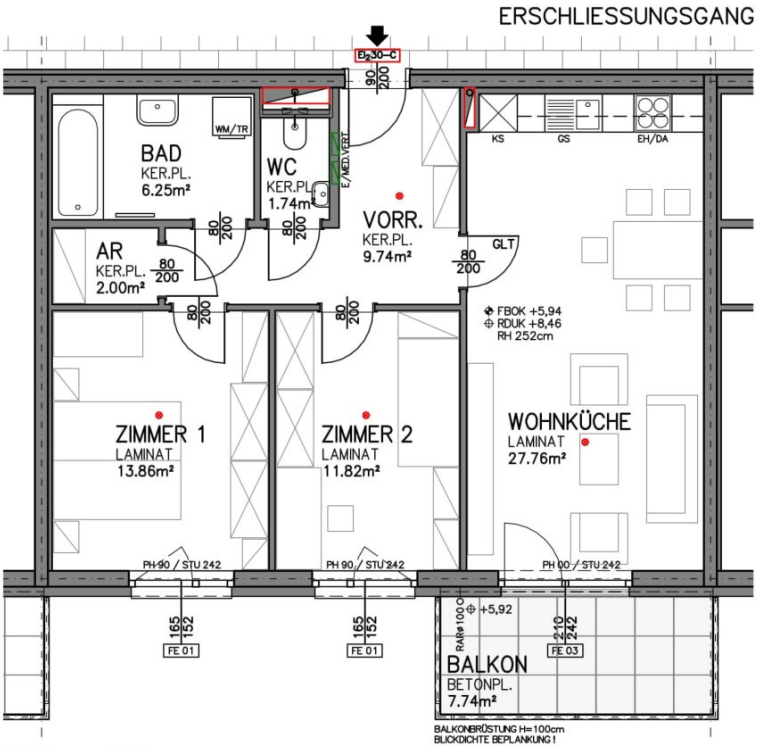

ÜBERSICHT:

HWB				
	Ref, RK	29,80	RK	29,80
	Ref, SK	32,60	SK	32,60
	Gesamtenergieeffizienzfaktor fGEE			0,62

Wohnnutzfläche: 73,17 [m²]

Räume bzw. Flächen

Bezeichnung	Fläche [m²]
Zur Wohnnutzfläche gerechnet	
Abstellraum innen	2,00
Bad	6,25
Vorraum	9,74
WC	1,74
Wohn-Essküche	27,76
Zimmer 1	13,86
Zimmer 2	11,82
Zur Wohnnutzfläche nicht gerechnet	
Balkon	7,74
Einlagerungsraum	5,25
PKW-Abstellplatz	vorhanden
PKW-Tiefgaragen-Abstellplatz	vorhanden

Geringfügige Flächenänderungen vorbehalten.
Einrichtungsgegenstände sind nicht Teil der Ausstattung sondern dienen nur der Veranschaulichung.

Heizung: Luft-Wasser-Wärmepumpe
Warmwasseraufbereitung: Wärmepumpe

Objektbeschreibung

Der Wohn-Küche-Bereich ist leicht einzurichten und wird schon bald zu Ihrem Lieblingsaufenthaltsort. Die beiden weiteren Zimmer sind ebenfalls Richtung S/O orientiert.

Des Weiteren verfügt die Wohnung über ein geräumiges Badezimmer mit Badewanne und WM-Anschluss, ein separates WC mit Handwaschbecken und einen Abstellraum. Alle Zimmer sind zentral begehbar.

Der Balkon ist vom Wohnbereich aus betretbar und bringt Sie der Sonne näher.

Zur Wohnung sind der PKW-Abstellplatz Nr.: 31 und der PKW-Tiefgaragenplatz Nr.: 43 zugehörig, sowie ein Einlagerungsraum mit rd. 4,7 m².

Infrastruktur / Entfernungen

Gesundheit
Arzt <325m
Apotheke <1.125m
Klinik <7.800m
Krankenhaus <1.475m

Kinder & Schulen
Schule <1.150m
Kindergarten <750m
Universität <1.050m
Höhere Schule <1.300m

Nahversorgung
Supermarkt <250m
Bäckerei <650m
Einkaufszentrum <225m

Sonstige
Bank <300m

Geldautomat <300m
Post <700m
Polizei <1.000m

Verkehr
Bus <75m
Autobahnanschluss <1.400m
Bahnhof <475m

Angaben Entfernung Luftlinie / Quelle: OpenStreetMap