

BAUGRUND in WIENNÄHE - NÖRDLICH TEIL



Blick von der Nordseite zum Bauplatz

Objektnummer: 25388

Eine Immobilie von WERTIMMOBILIEN Consulting KG

Zahlen, Daten, Fakten

Art:	Grundstück - Baugrund Eigenheim
Land:	Österreich
PLZ/Ort:	2201 Gerasdorf bei Wien
Kaufpreis:	399.998,00 €
Provisionsangabe:	

3% des Kaufpreises zzgl. 20% USt.

Ihr Ansprechpartner



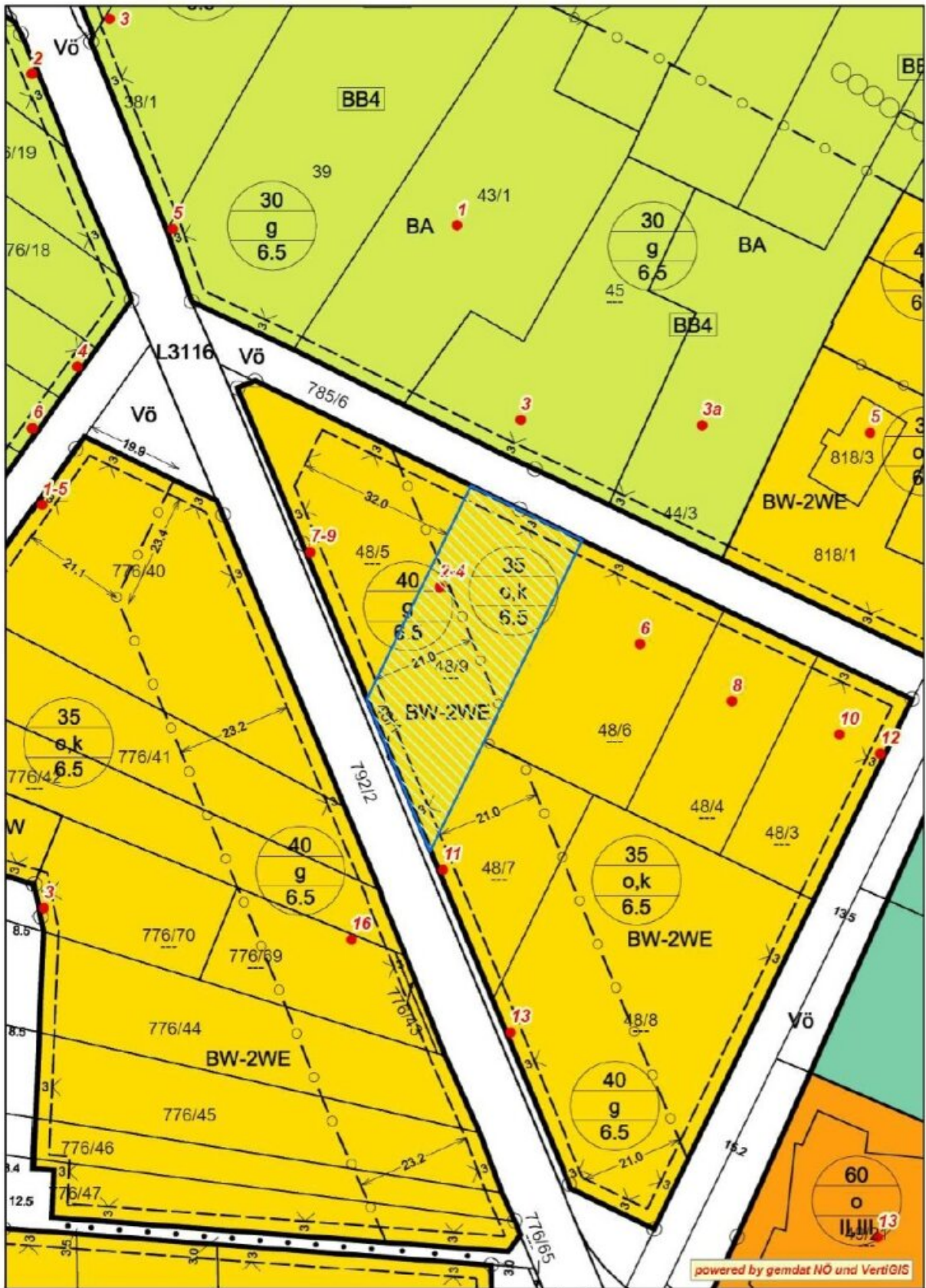
Michael Fath

WERTIMMOBILIEN Consulting KG
Schottenring 16
1010 Wien

T +43 (676) 850 608 391

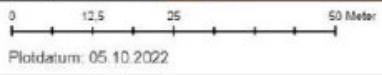
Gerne stehe ich Ihnen für weitere Informationen oder einen Besichtigungstermin zur Verfügung.



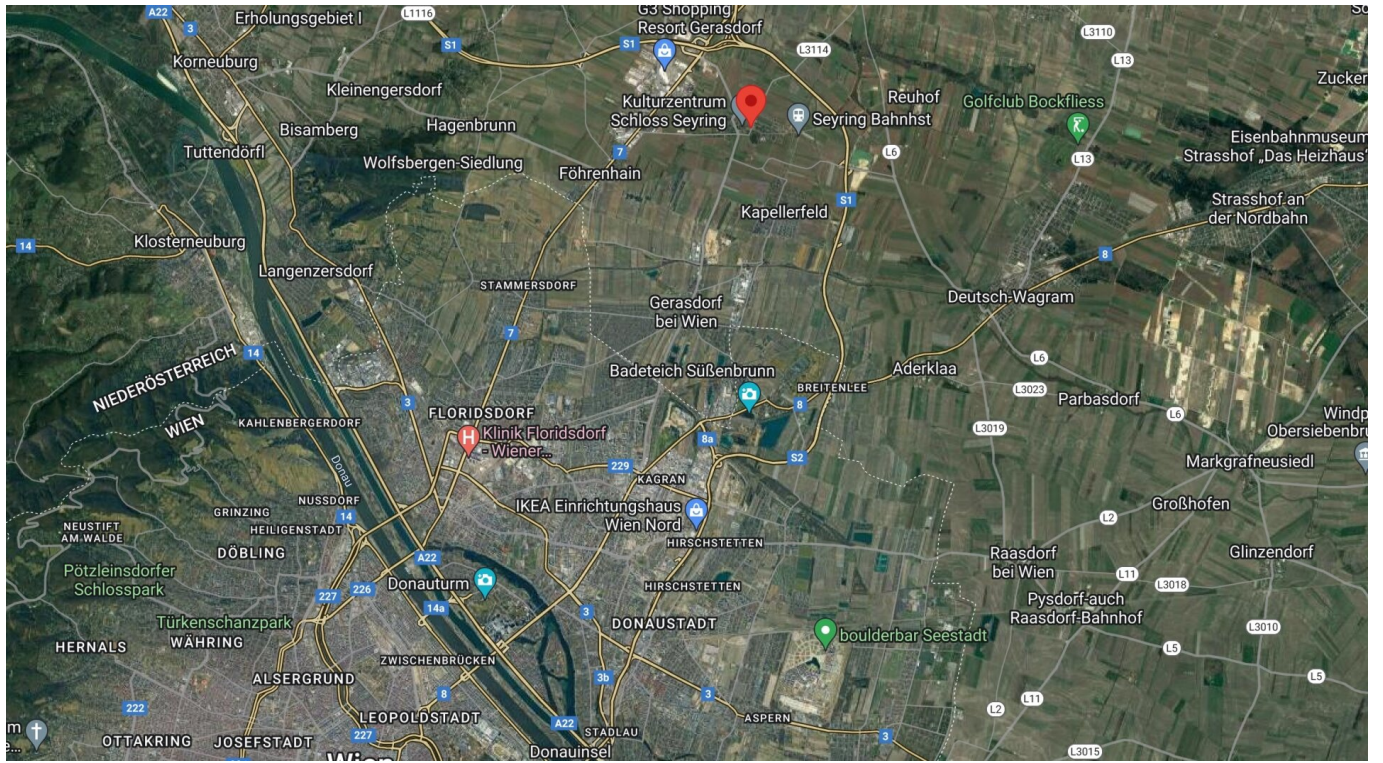


powered by gemdat NO und VertiGIS

Rechtsanspruch aus dieser Darstellung nicht ableitbar!
 Kataster: (c) BEV - Bundesamt für Eich- und Vermessungswesen



Plotdatum: 05.10.2022





Objektbeschreibung

Zu Baugrund

Der **Baugrund** liegt in der **Mitte** von **Seyring** und ist **südlich** ausgerichtet. Die gesamte **Bauparzelle** weist eine **gesamt Größe von ca. 1.468 m²**.

Eine **Teilung** des **Grundstückes** in **zwei gleich große Teile** mit **ca. 734,00 m²** wird **gerade durchgeführt**. Der **angegebene Kaufpreis** bezieht sich auf die **Hälfte des Baugrundes, nach dessen Teilung!**

Der **Baugrund** weist an der vorderen und hinteren Seite eine **asphaltierte Straße** auf.

Bebauungsvorschriften und Flächenwidmung

Der Baugrund ist im rechtsgültigen **Flächenwidmungsplan** zur **Gänze als Bauland** und **Wohngebiet (BW-2WE)** ausgewiesen. Es können bis zu **zwei Wohneinheiten pro Baugrund** errichtet werden. Bei **Teilung** des **Baugrundes** können bis zu **vier Wohneinheiten** errichte werden. Es gilt das **niederösterreichische Baugesetz**. Die **Gesamthöhe** des Hauses darf **6,5 m** nicht überschreiten. Die **Verbauungsdichte** liegt zwischen **35%** (nördlicher Teil) und **40%** (südlicher Teil) - siehe **Bebauungsplan**. Auf der **südlichen Seite** des **Baugrundes** ist eine **geschlossene Bauweise** vorgeschrieben und auf der **nördlichen Seite** kann **offen**, oder **gekuppelt** gebaut werden.

Maße des gesamten Bauplatzes (vor Teilung)

Der **Baugrund** hat eine **Größe** von ca. **1.460,00 m²**. Die **südliche Breite** misst ca. **33,00 m**. Die **nördliche Breits** ist ca. **25,00 m**. Die **westliche Länge** ist ca. **42,00 m** lang und die **östliche Länge** bewegt sich ca. bei **70,00 m**.

Aufschließungskosten

Die **Aufschließungsabgabe** an die Gemeinde wurde entrichtet und ist im Kaufpreis enthalten.

Anschlüsse

Folgende Anschlüsse sind gegeben, bzw. liegen vorm Grundstück: **Kanal, Wasser, Strom, Gas.**

Verkehrsanbindung

Die **Schnellbahn-Station (S2)** ist in ca. **15 Gehminuten** (ca. 1,50 km) erreichbar. Mit der **S2** (Schnellbahn) gelangen Sie z.B.: nach **Wien, Wolkersdorf, Mistelbach** oder **Laa an der Thaya**. Die Schnellbahn benötigt bis Wien ca. 7 Minuten.

Mit dem **Auto** benötigt man **ca. 9 Minuten bis zur Wiener Stadtgrenze** (ca. 6,0 km). Auf der neuen **Autobahnanschlussstelle S1** ist man in ca. 3 Minuten.

Lage

Seyring bei Wien liegt in **Niederösterreich** an der **nördlichen Wiener Stadtgrenze** und linksseits der Donau. **Seyring** gehört zur **Großgemeinde Gerasdorf**. Die **Fläche** der **Großgemeinde** umfasst **ca. 35,2 Quadratkilometer**. **Ca. 1,17 Prozent** der **Fläche** sind **bewaldet**.

Infrastruktur

In Seyring selber gibt es einen Kindergarten, eine Volksschule, ein Wirtshaus, Nahversorger MoSo Markt, Freizeitklub, Hortverein, Jagdgesellschaft, Kultur- Sport und Verschönerungsverein, Reitstall, SC Seyring, Stemmclub, Tennisclub, Freiwillige Feuerwehr, Weinfreunde, usw.

Zum Einkaufen fährt man nach Gerasdorf (Hofer, Ströck, Zielpunkt, Apotheke, Billa, etc.) oder nach Wolkersdorf, bzw. ins fünftgrößte Einkaufszentrum – G3 an der Brünnerstraße.

Geschichtliches

Im österreichischen Kernland Niederösterreich, am Rande des Marchfeldes liegend, Seyring. 1805 wurde die Katastralgemeinde Gerasdorf konstituiert. Nach dem Anschluss an das Dritte

Reich 1938 wurde der Ort Wien eingemeindet. 1954 wurde die Gemeinde – mit dem Gebietsänderungsgesetz und der Rückgliederung der Wiener Randgemeinden in das Bundesland Niederösterreich – wieder selbständig. Erst 1972 wurde die Gemeinde Seyring in die Gemeinde Gerasdorf eingegliedert.

Im Mai 1992 wurde Gerasdorf zur Marktgemeinde erhoben. Am 17. Dezember 1998 hat der NÖ Landtag die Stadterhebung von Gerasdorf beschlossen.

Die ältesten Orte der Gemeinde sind Gerasdorf und Seyring. Gerasdorf wird urkundlich erstmals um 1200 im Klosterneuburger Trätionsbuch genannt, "Viricus des Gerhartesdorf" ist Zeuge einer Schenkung an das Kloster.

Die ältesten urkundlichen Nennungen von Seyring stammen ebenfalls aus dem 11. Jahrhundert, es finden sich erste Nennungen als "Seuringe". Angeblich soll ein Ring aus Seen die Ortschaft früher umgeben haben, worauf der Ortsname zurückzuführen sein könnte.

In der jetzigen Katastralgemeinde Seyring befand sich im zweiten Weltkrieg der Flugplatz Seyring mit dem Decknamen "Wetterfrosch" sowie eine Luftkampfschule (Wien-Seyring). Beim Balkanfeldzug 1941 war dort die 4.(F) Aufklärungsgruppe 121 (Luftflotte) stationiert. Ab 1944 war dieser Militärflugplatz Ziel alliierter Luftangriffe. Bombentrichter in den umgebenden Wäldern und Überreste dieses Flughafens - wie betonierte Landebahn, Erdwälle um frühere Geschützstellungen und Fundamentreste der Hangars - sind in und um Seyring heute noch sichtbar.

Wir weisen darauf hin, dass zwischen dem Vermittler und dem zu vermittelnden Dritten ein familiäres oder wirtschaftliches Naheverhältnis besteht.

Der Vermittler ist als Doppelmakler tätig.

Infrastruktur / Entfernungen

Gesundheit

Arzt <500m

Apotheke <4.500m

Klinik <6.500m

Krankenhaus <6.500m

Kinder & Schulen

Kindergarten <2.500m

Schule <500m

Universität <6.500m
Höhere Schule <10.000m

Nahversorgung

Supermarkt <2.500m
Bäckerei <2.000m
Einkaufszentrum <2.000m

Sonstige

Bank <2.500m
Geldautomat <2.500m
Post <3.000m
Polizei <4.500m

Verkehr

Bus <500m
Straßenbahn <6.500m
U-Bahn <6.500m
Bahnhof <1.500m
Autobahnanschluss <2.000m

Angaben Entfernung Luftlinie / Quelle: OpenStreetMap