

Profis aufgepasst !!



Objektnummer: 7398/110422

Eine Immobilie von Hösch Immobilien GmbH

Zahlen, Daten, Fakten

Art:	Wohnung
Land:	Österreich
PLZ/Ort:	1150 Wien
Alter:	Altbau
Wohnfläche:	48,96 m ²
Zimmer:	2
Bäder:	1
Heizwärmebedarf:	D 136,30 kWh / m ² * a
Gesamtenergieeffizienzfaktor:	E 2,76
Kaufpreis:	119.000,00 €
Kaufpreis / m²:	2.430,56 €
Betriebskosten:	96,84 €
USt.:	9,68 €
Provisionsangabe:	

3% des Kaufpreises zzgl. 20% USt.

Ihr Ansprechpartner





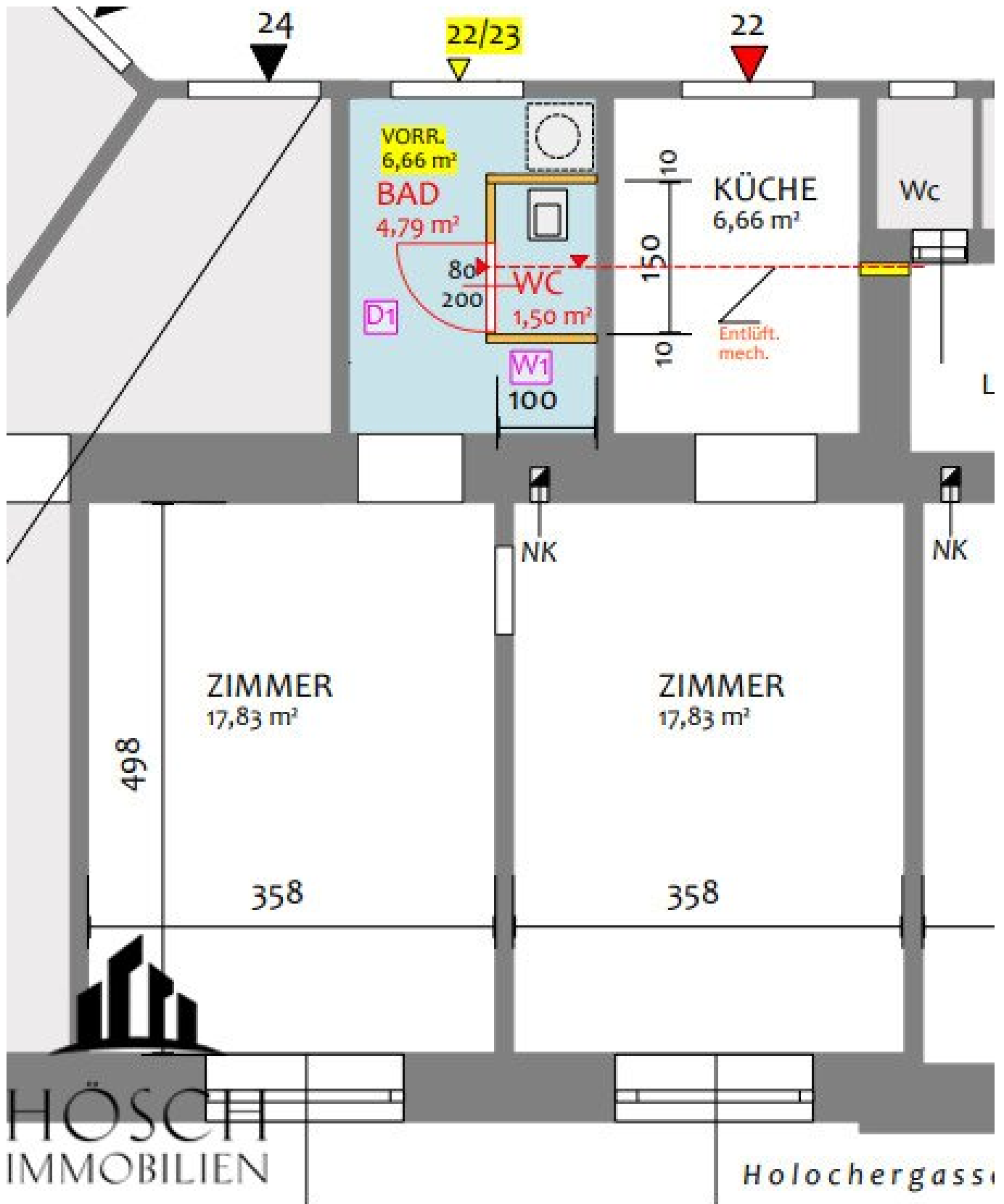
David Gabriel Hösch

Hösch Immobilien GmbH
Tuchlauben 7a
1010 Wien

T +43 660 7542528







Objektbeschreibung

Zum Verkauf gelangt eine **unbefristet vermietete** 2-Zimmer-Wohnung in einem gepflegten Altbau in einer schönen Lage.

Die Wohnung ist ca. 49 m² groß und punktet mit ihrer guten Anbindung:

Dank der U-Bahn-Stationen Schweglerstraße und Johnstraße (U3), der Straßenbahn-Linien 49 und 9 sowie diversen Buslinien, ist man bestens an das öffentliche Verkehrsnetz angebunden und erreicht **in ca. 20 min die Wiener Innenstadt**. Zahlreiche **Einkaufsmöglichkeiten** und **Lokalitäten** befinden sich in der unmittelbaren Umgebung.

Die **Nettojahresmiete** beträgt zurzeit ca. **€ 1.213,68**.

Kaufpreis: € 119.000,--

Erfolgshonorar: 3% vom Kaufpreis zzgl. 20% USt.

Für Rückfragen steht Ihnen gerne Herr **David Hösch** unter der Rufnummer [+43 660 3791759](tel:+436603791759) zu Verfügung.

Wir weisen darauf hin, dass zwischen dem Vermittler und dem zu vermittelnden Dritten ein familiäres oder wirtschaftliches Naheverhältnis besteht.

Der Vermittler ist als Doppelmakler tätig.

Infrastruktur / Entfernungen

Gesundheit

Arzt <500m

Apotheke <500m

Klinik <1.500m

Krankenhaus <2.000m

Kinder & Schulen

Schule <500m
Kindergarten <500m
Universität <1.000m
Höhere Schule <1.000m

Nahversorgung

Supermarkt <500m
Bäckerei <500m
Einkaufszentrum <500m

Sonstige

Geldautomat <500m
Bank <500m
Post <500m
Polizei <500m

Verkehr

Bus <500m
U-Bahn <500m
Straßenbahn <500m
Bahnhof <500m
Autobahnanschluss <5.000m

Angaben Entfernung Luftlinie / Quelle: OpenStreetMap