

**BAUERWARTUNGSLAND IN 1220 WIEN (EZ 1236 KG
01660 KAGRAN GST.-NR. 364/5, 369/7)**



Vogelperspektive

Objektnummer: 120725

Eine Immobilie von My Broker Immobilien GmbH

Zahlen, Daten, Fakten

Adresse	Wagramer Straße, Wiener Nordrand Schnellstraße
Art:	Grundstück
Land:	Österreich
PLZ/Ort:	1220 Wien
Gesamtfläche:	895,00 m ²
Kaufpreis:	312.355,00 €
Provisionsangabe:	

3% des Kaufpreises zzgl. 20% USt.

Ihr Ansprechpartner

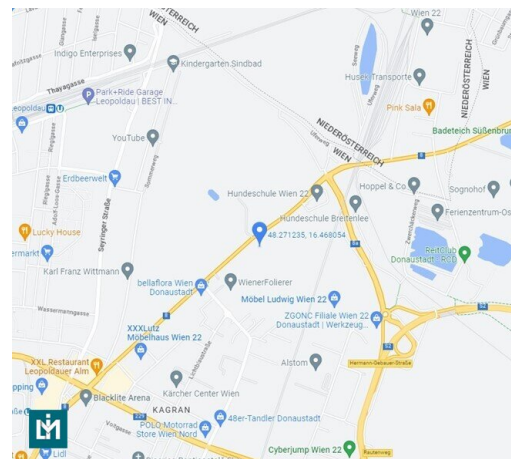
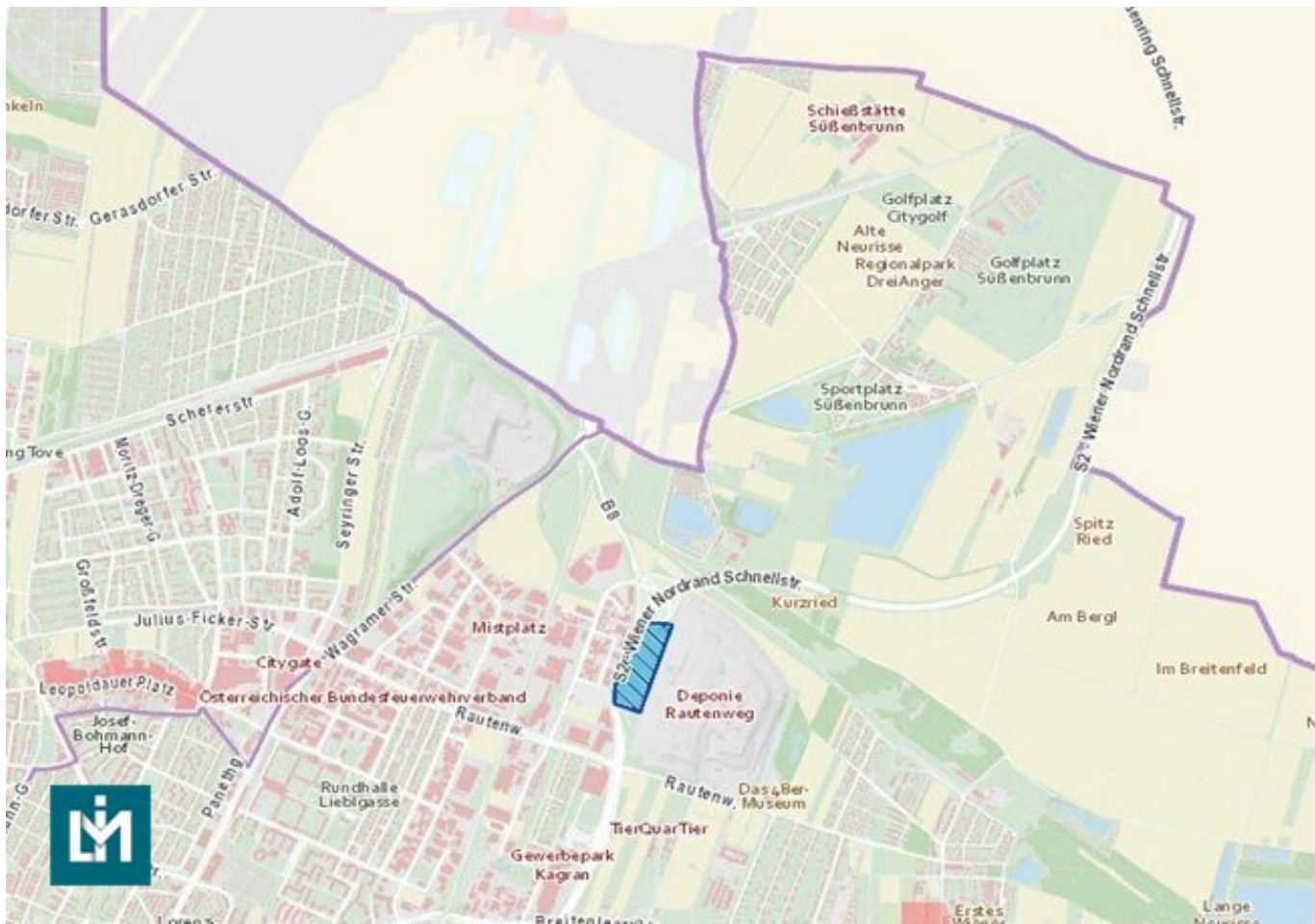


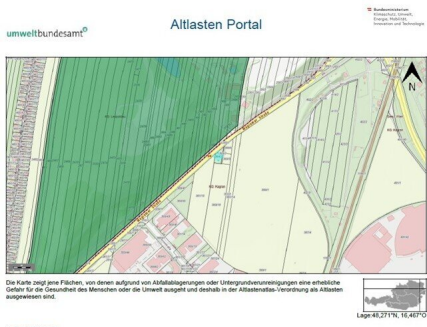
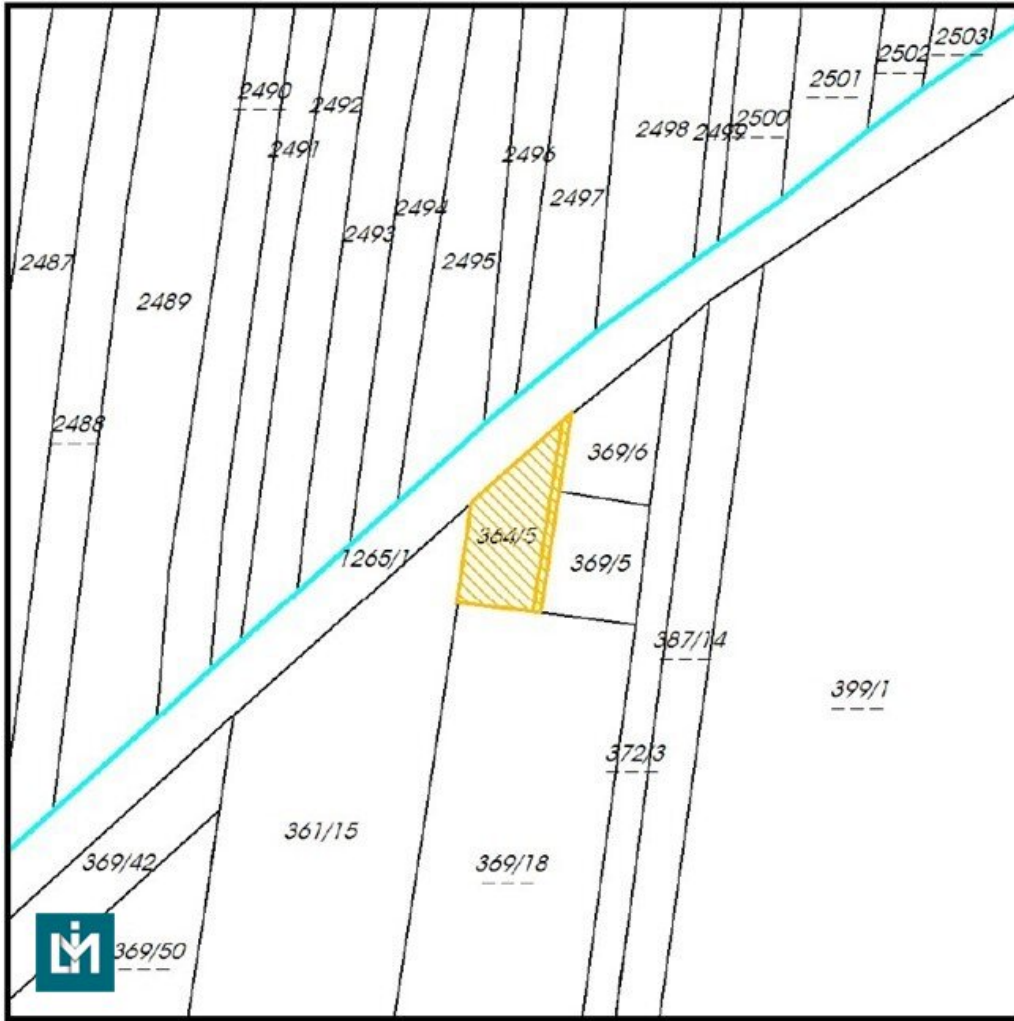
Daniel Masek

LIM - BROKER GmbH
Albertgasse 1A
1080 Wien

T +43 660 18 34 006
H +43 660 18 34 006
F +43 1 40 25 400-99

Gerne stehe ich Ihnen für weitere Informationen oder einen Besichtigungstermin zur Verfügung.





- LEGENDE**
- Flächen**
- Altlast (Priorität 1)
 - Altlast (Priorität 2)
 - Altlast (Priorität 3)
 - Altlast (ohne Priorität)
 - Altlast gesichert
 - Altlast sanziert
 - noch nicht in Altlasten-Verordnung ausgewiesen
 - W: Wassergrenzen
 - -: andere Grenzen

Ergebnis für:

Bundesland	Wien
Bezirk	Wien 22., Donaustadt
Gemeinde	Wien
Katastralgemeinde	Kagran (1660)
Grundstück	364/5


Information:

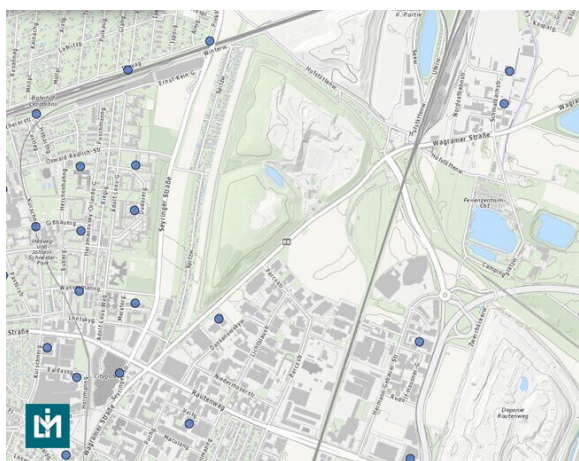
Das Grundstück 364/5 in Kagran (1660) ist derzeit nicht im Verdachtsflächenkataster oder Altlastenatlas verzeichnet

Ergebnis für:

Bundesland	Wien
Bezirk	Wien 22., Donaustadt
Gemeinde	Wien
Katastralgemeinde	Kagran (1660)
Grundstück	369/7

Information:

 Grundstück 369/7 in Kagran (1660) ist derzeit nicht im Verdachtsflächenkataster oder Aerial Atlas verzeichnet



Objektbeschreibung

Zum Verkauf angeboten wird nachfolgend näher beschriebene Liegenschaft in 1220 Wien.

FLÄCHE: Laut Grundbuch 895m².

LAGE: Das zum Verkauf stehende Grundstück liegt nahe einer aufstrebenden Wohngegend an der nord-östlichen Grenze von Wien (Donaustadt).

ÖFFENTLICHER VERKEHR: Die öffentliche Verkehrsanbindung ist als sehr gut zu bezeichnen. Folgende Anbindungen sind umliegend zu finden und in wenigen Minuten zu erreichen: **25A Lichtblaustraße** (Rennbahnweg-Süßenbrunner Platz), **U1 Leopoldau** (Oberlaa-Leopoldau), **28A Langfeldgasse** (Floridsdorf-Aderklaaer Straße), **29A Langfeldgasse** (Floridsdorf-Großfeldsiedlung). Des Weiteren befindet sich der Bahnhof Wien Süßenbrunn, mit den Linien R1, R7, REX1 und S1 in unmittelbarer Nähe. Dies trifft ebenso auf den Golfclub Wien-Süßenbrunn, den Badeteich Süßenbrunn, das Schießsportzentrum Süßenbrunn, als auch auf die Heislbucht (Fischteich) zu, die sich nur wenige Minuten entfernt befinden.

DERZEITIGE BEBAUUNG BZW. BEWUCHS: Auf den beiden Grundstücken (364/5, 369/7), befinden sich Bäume und Sträucher (Gärten).

FLÄCHENWIDMUNG: Gemäß Information der MA 21 ist derzeit eine Bausperre gemäß §8 Abs. 1 Wr BauO gültig, die seit 01.09.2006 verhängt ist. Davor galt das Plandokument 5906 und lautete die darin festgesetzte Widmung, Grünland/Ländliches Gebiet, BB1 und BB2. Es ist durchaus zu erwarten (allerdings völlig unverbindlich und ohne jede Gewähr seitens des Verkäufers oder Maklers), dass die Liegenschaft in den nächsten Jahr(zehnten) zu Bauland umgewidmet wird.

ERGÄNZENDE INFORMATIONEN ZU KAGRAN: Kagran war bis 1904 eine eigenständige [Gemeinde](#) und ist heute ein [Stadtteil Wiens](#) im 22. [Wiener Gemeindebezirk, der Donaustadt](#), sowie eine der 89 [Wiener Katastralgemeinden](#). Ein kleiner Teil von Kagran liegt im 21. Gemeindebezirk, [Floridsdorf](#).

Kagran grenzt im Osten an [Breitenlee](#) und [Hirschstetten](#), im Süden an [Kaisermühlen](#) und [Stadlau](#), im Westen an [Leopoldau](#) und [Donaufeld](#) und im Norden an [Süßenbrunn](#) und die niederösterreichische Stadt [Gerasdorf bei Wien](#). Die Katastralgemeinde erstreckt sich über ein Gebiet von 1078,87 [ha](#), wovon 5,17 ha im Gebiet des Gemeindebezirks Floridsdorf liegen.

Der alte Ortskern am Kagraner Platz ist von der Stadt Wien als bauliche Schutzzone ausgewiesen, ebenso wie die älteren Gebäude an der [Wagramer Straße](#) ([Kagraner Pfarrkirche](#), Bebauung aus der Zeit um 1910)

Heute ist dieser Bezirksteil durch die [U-Bahn-Station Kagran](#), das Donauzentrum und die gute Anbindung an verschiedene Autobahnen Knotenpunkt der Donaustadt. Seit dem 2. September 2006 fährt die [U-Bahn-Linie U1](#) bis nach [Leopoldau](#), und Kagran bekam mit den Stationen [Kagraner Platz](#) und [Rennbahnweg](#) zwei weitere U-Bahn-Stationen.

Wir erlauben uns, darauf hinzuweisen, dass Sie im Falle des Ankaufes des oben angeführten Objektes mit folgenden Nebenkosten (Prozentangaben beziehen sich auf den Kaufpreis) zu rechnen haben:

- 3,5 % Grunderwerbssteuer
- 1,1 % Grundbuch-Eintragungsgebühr
- bis zu 3,6 % für die Errichtung, treuhänderische Durchführung und grundbücherliche Abwicklung des Kaufvertrages (inkl. USt., Höchstsatz)
- 3,0 % Vermittlungsprovision zzgl. 20 % USt, fällig bei beidseitiger Vertragsunterzeichnung

Rechtlicher Hinweis: Die Angaben über das angebotene Objekt basieren auf Informationen und Unterlagen, die von den Verkäufern bzw. deren Vertretern zur Verfügung gestellt wurden. Für die Richtigkeit solcher Angaben wird keine Gewähr geleistet. Es gelten die Bestimmungen des Maklergesetzes und der Immobilienmaklerverordnung in der geltenden Fassung. Wir weisen auf § 15 MaklerG ausdrücklich hin und bitten um Beachtung, dass es nicht gestattet ist, dieses Angebot oder Unterlagen oder Informationen hieraus an Dritte weiterzugeben, zu nutzen oder sonst zu verwerten. LIM-BROKER GmbH ist als Doppelmakler tätig.

HINWEIS: SOFERN BEDARF BESTEHT, KÖNNEN WIR AUCH GERNE DIE KAUFVERTRAGSERRICHTUNG FÜR 1% ZZGL. 20% UST. ÜBERNEHMEN (LIM-LAW IMMOBILIENRECHT). AUCH BEI DER FINANZIERUNG KÖNNEN WIR IHNEN GERNE WEITERHELFFEN. Für weitere Fragen steht Ihnen Herr Daniel Masek sehr gerne telefonisch unter 0660 / 18 34 006 oder per Email an dm@lim-broker.at zur Verfügung.

Wir weisen darauf hin, dass zwischen dem Vermittler und dem zu vermittelnden Dritten ein familiäres oder wirtschaftliches Naheverhältnis besteht.

Der Vermittler ist als Doppelmakler tätig.

Infrastruktur / Entfernungen

Gesundheit

Arzt <1.250m
Apotheke <1.750m
Klinik <5.000m
Krankenhaus <4.500m

Kinder & Schulen

Schule <1.500m
Kindergarten <1.500m
Universität <3.750m
Höhere Schule <3.750m

Nahversorgung

Supermarkt <1.500m
Bäckerei <1.250m
Einkaufszentrum <2.000m

Sonstige

Geldautomat <2.000m
Bank <2.000m
Post <2.000m
Polizei <2.000m

Verkehr

Bus <250m
U-Bahn <1.500m
Straßenbahn <3.500m
Bahnhof <1.500m
Autobahnanschluss <1.000m

Angaben Entfernung Luftlinie / Quelle: OpenStreetMap