

# ALLES UNTER EINEM DACH - Attraktive Büroflächen im SÜDPARK



**Objektnummer: 6192**

**Eine Immobilie von Colourfish Real Estate Immobilienmakler GmbH**

## Zahlen, Daten, Fakten

<b>Art:</b>	Büro / Praxis
<b>Land:</b>	Österreich
<b>PLZ/Ort:</b>	1230 Wien
<b>Alter:</b>	Neubau
<b>Nutzfläche:</b>	210,08 m <sup>2</sup>
<b>Heizwärmebedarf:</b>	<b>D</b> 109,70 kWh / m <sup>2</sup> * a
<b>Gesamtenergieeffizienzfaktor:</b>	<b>C</b> 1,47
<b>Kaltmiete (netto)</b>	2.068,30 €
<b>Kaltmiete</b>	2.772,07 €
<b>Miete / m<sup>2</sup></b>	9,85 €
<b>Betriebskosten:</b>	703,77 €
<b>Heizkosten:</b>	210,08 €
<b>USt.:</b>	596,43 €
<b>Provisionsangabe:</b>	

3 BMM zzgl. 20% USt.


## Ihr Ansprechpartner



**Florian Rainer**

Colourfish Real Estate Immobilienmakler GmbH  
Akademiestraße 2/4  
1010 Wien

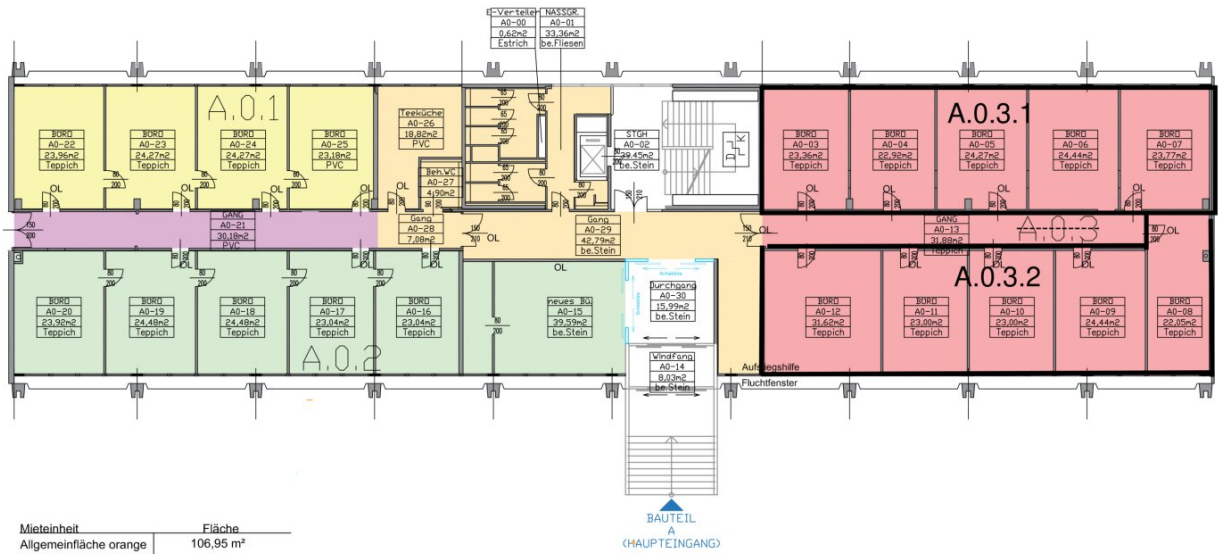
T +43 664 930 40 909  
H +43 664 930 40 909







Flächenaufteilung EG



Mieteinheit	Fläche
Allgemeinfläche orange	106,95 m <sup>2</sup>
Allgemeinfläche lila	30,18 m <sup>2</sup>
Allgemeinfläche sonst.	64,09 m <sup>2</sup>
A.0.1	95,68 m <sup>2</sup>
A.0.2	159,10 m <sup>2</sup>
A.0.3	274,75 m <sup>2</sup>
<b>GESAMT</b>	<b>730,75 m<sup>2</sup></b>



AREA OCTA GMBH

1230 Wien, Oberlaaer Straße 331

EBENE 0 (EG)

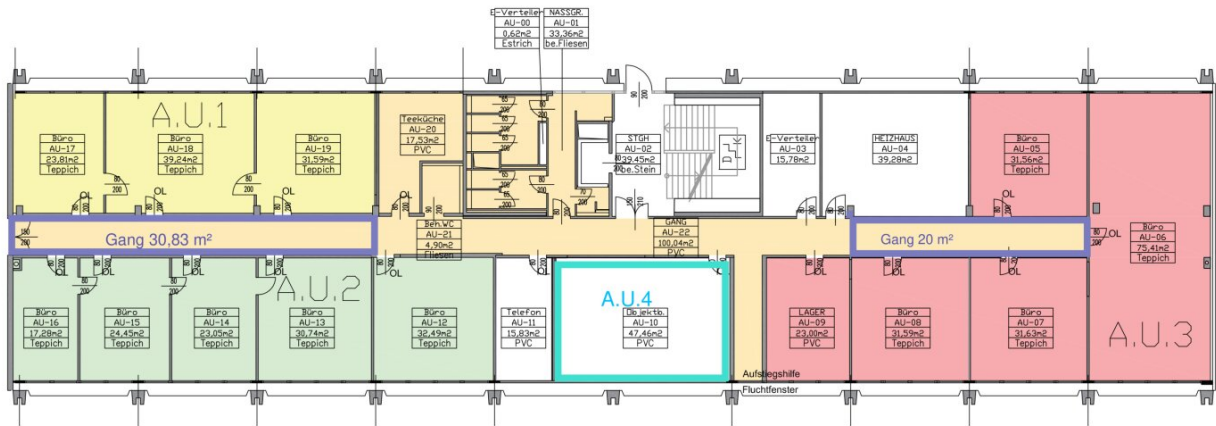
Marketingplan

REAL ESTATE

WIEN, am 11.07.2023

M 1:150 Gr. A3





Mieteinheit	Fläche
Allgemeinfläche orange	156,83 m <sup>2</sup> - 105,00 m <sup>2</sup>
Allgemeinfläche sonst.	168,42 m <sup>2</sup> 110,96 m <sup>2</sup>
A.U.1	94,64 m <sup>2</sup>
A.U.2	128,01 m <sup>2</sup>
A.U.3	193,19 m <sup>2</sup>
<b>Top A.U.4</b>	<b>47,46 m<sup>2</sup></b>
<b>GESAMT</b>	<b>730,09 m<sup>2</sup></b>



AREA OCTA GMBH

1230 Wien, Oberlaaer Straße 331

EBENE -1 (UG)

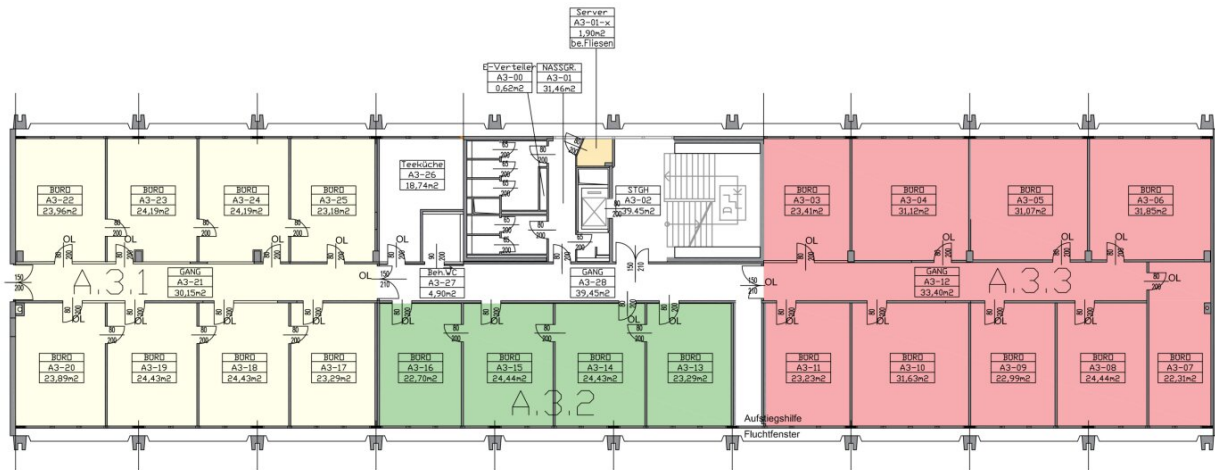
Marktinventar

REAL ESTATE

WIEN, am 11.07.2023

M 1:150 Gr. A3





Mieteinheit	Fläche
Allgemeine Fläche	94,55 m <sup>2</sup>
A.3.1	221,71 m <sup>2</sup>
A.3.2	94,86 m <sup>2</sup>
A.3.3	275,45 m <sup>2</sup>
A3-01-x	1,90 m <sup>2</sup>
GESAMT	688,47 m <sup>2</sup>

1230 Wien, Oberlaaer Straße

EBENE 3 (3.OG)

Marketinplan

WIEN, am 16.02.2023

M 1:150 Gr. A3

REAL ESTATE  
**colourfish**

# Objektbeschreibung

## **Büroflächen mit flexiblen Gestaltungsmöglichkeiten im SÜDPARK**

Der *SÜDPARK – Büro&Gewerbe* befindet sich im 23. Wiener Gemeindebezirk direkt im Gewerbe- und Industriegebiet Inzersdorf, einem der am besten etablierten Industrie- und Gewerbegebiete Wiens. Die Bürogesamtnutzfläche von ca. 6.140 m<sup>2</sup> verteilt sich auf zwei Gebäudeteile. Der Bauteil A wurde kürzlich vom Eigentümer komplett saniert, hier kommen attraktive sehr helle Büroflächen mit zeitgemäßer Ausstattung zur Vermietung. Die flexiblen Gestaltungsmöglichkeiten erlauben sowohl eine kleinteilige als auch eine stiegen- bzw. etagenweise Nutzung. Ausreichend PKW Stellplätze stehen am Gelände zur Verfügung.

Da sich die Liegenschaft in unmittelbare Nähe der Laxenburger Straße (B230) befindet, ist sie optimal an das Straßenverkehrsnetz angebunden. In nur wenigen Minuten sind die A2 Südautobahn und auch die A23 Südosttangente über den Verkehrsknotenpunkt Inzersdorf zu erreichen. Auch die Auf- und Abfahrt Laxenburger Straße zur S1 (Schnellstraße von der A2 zur A4 Ostautobahn) ist nur ca. 1 km vom Standort entfernt. Des Weiteren garantieren die U-Bahnlinien U1 und U6, die mit nahe gelegenen Bussen schnell erreichbar sind, eine gute Anbindung an den öffentlichen Verkehr.

### **verfügbare Bürofläche/Konditionen:**

Top A 0.2 ca. 210 m<sup>2</sup> - netto € 9,85/m<sup>2</sup>/Monat

Betriebskostenkonto inkl. Lift netto: € 3,35/m<sup>2</sup>

Heiz-/Kühlkostenkonto netto: € 1,00/m<sup>2</sup>

Stromkonto netto: € 0,35/m<sup>2</sup> wird mit Subzähler abgerechnet

### **zusätzlich verfügbare Bürofläche/Konditionen:**

Top A T.1 ca. 129 m<sup>2</sup> - netto € 8,80/m<sup>2</sup>/Monat

Top A T.2 ca. 175 m<sup>2</sup> - netto € 8,42/m<sup>2</sup>/Monat

Top A T.3 ca. 257 m<sup>2</sup> - netto € 7,67/m<sup>2</sup>/Monat - keine Kühlung, keine Lüftung

Top A 0.3 ca. 330 m<sup>2</sup> - netto € 10,82/m<sup>2</sup>/Monat - teilbar ab ca. 160 m<sup>2</sup>

Top A 3.3 ca. 320 m<sup>2</sup> - netto € 11,62/m<sup>2</sup>/Monat - teilbar ab ca. 155 m<sup>2</sup>

Betriebskostenkonto inkl. Lift netto: € 3,35/m<sup>2</sup>



Heiz-/Kühlkostenkonto netto: € 1,00/m<sup>2</sup>

Stromkonto netto: € 0,35/m<sup>2</sup> wird mit Subzähler abgerechnet

*Alle Preisangaben zzgl. 20% USt.*

Bei den Flächenangaben handelt es sich um Bruttonutzflächen. In diesen Bruttonutzflächen sind anteilige Allgemeinflächen (Erschließungsflächen, Teeküchen sowie Sanitäranlagen, die zur gemeinsamen Nutzung zur Verfügung stehen) enthalten.

### **Verfügbare Lagerflächen:**

Top 4: ca. 155 m<sup>2</sup>

Top 5: ca. 120 m<sup>2</sup>

Top 6: ca. 180 m<sup>2</sup>

Top 7: ca. 185 m<sup>2</sup>

Nettomiete Lagerflächen pro Monat: € 5,00/m<sup>2</sup>

Betriebskosten Lagerflächen netto pro Monat: zwischen € 1,90/m<sup>2</sup> - € 2,10/m<sup>2</sup>

*Alle Preisangaben zzgl. 20% USt.*

### **Ausstattung Bauteil A:**

- Teppichboden
- Aufzug
- flexible Flächengestaltung
- EDV Leerverrohrung mittels Fensterbank-Kabelkanälen
- Bürobeleuchtung (LED)

- Blendschutz
- Heizung und Kühlung durch Fan-Coils
- Teeküche im Allgemeinbereich
- allgemeiner Empfangsbereich
- PKW Stellplätze können je nach Verfügbarkeit dazu gemietet werden

**weitere verfügbare Büroflächen Bauteil B auf Anfrage:**

von ca. 600,00 m<sup>2</sup> bis ca. 3.120,00 m<sup>2</sup>: HMZ netto ab € 8,00/m<sup>2</sup>/Monat. Ebenfalls sind Flächen für eine Kantine vorhanden.

Eine Anmietung von Hallenflächen bis ca. 2.000 m<sup>2</sup> wird auf Anfrage geprüft.

**Öffentliche Verkehrsanbindung:**

U-Bahn: U1 Alaudagasse, U6 Alterlaa (beide Stationen gut durch Busse erreichbar)

S-Bahn: Bahnhof Wien Blumental (ebenfalls gut durch Busse erreichbar)

Autobus: 17A, 66A, 67A, 67B

**Individualverkehr:**

Autobahnanbindung A2, A23, S1, Knoten Schwechat und Vösendorf

Straßenanbindung B16, B230

Flughafen Wien Schwechat in ca. 15 Minuten erreichbar

Wien Zentrum in ca. 20 Minuten erreichbar

Wir weisen darauf hin, dass zwischen dem Vermittler und dem zu vermittelnden Dritten ein familiäres oder wirtschaftliches Naheverhältnis besteht.

## **Infrastruktur / Entfernungen**

### **Gesundheit**

Arzt <1.000m  
Apotheke <1.000m  
Klinik <1.000m  
Krankenhaus <3.000m

### **Kinder & Schulen**

Schule <1.000m  
Kindergarten <1.000m  
Universität <2.000m  
Höhere Schule <4.000m

### **Nahversorgung**

Supermarkt <1.000m  
Bäckerei <500m  
Einkaufszentrum <1.500m

### **Sonstige**

Geldautomat <1.000m  
Bank <1.000m  
Post <1.000m  
Polizei <1.500m

### **Verkehr**

Bus <500m  
U-Bahn <1.500m  
Straßenbahn <1.000m  
Bahnhof <1.000m  
Autobahnanschluss <1.500m

Angaben Entfernung Luftlinie / Quelle: OpenStreetMap